





Plan de zonage

— **L é g e n d e**






LIMITES

- | | |
|---|---|
|  | CADASTRE |
|  | LIMITE MUNICIPALE |
|  | PÉRIMÈTRE D'URBANISATION |
|  | ZONES AGRICOLES, AU SENS DE LA LOI
SUR LA PROTECTION DU TERRITOIRE ET
DES ACTIVITÉS AGRICOLES |

RÉSEAU DE TRANSPORT

- RÉSEAU ROUTIER
- - - AUTRE CHEMIN D'ACCÈS
⚡ LIGNE DE TRANSPORT D'ÉNERGIE

RÉSEAU HYDROGRAPHIQUE

- | | |
|---|----------------------------------|
|  | COURS D'EAU PERMANENT (BDTQ) |
|  | COURS D'EAU INTERMITTENT (BDTQ) |
|  | COURS D'EAU INTERMITTENT (AUTRE) |
|  | LAC, ÉTANG OU RIVIÈRE |
|  | MILIEU HUMIDE |

ZONES

- | | |
|------------|--------------------------|
| A | AGRICOLE |
| AFD | AGRO-FORESTIER DYNAMIQUE |
| AF | AGRO-FORESTIER |
| CC | COMMERCE CONTRAIGNANT |
| CI | COMMERCIAL-INDUSTRIEL |
| P | PUBLIC |
| PAT | PATRIMONIAL |
| R | RÉSIDENTIEL |
| MIX | MIXTE |
| RU | RURAL |
| ID | ÎLOT DESTRUCTURÉ TYPE 1 |
| ID | ÎLOT DESTRUCTURÉ TYPE 3 |

HORS DE L'USAGE AUQUEL IL EST DESTINÉ, CE PLAN N'A AUCUNE VALEUR LÉGALE

[illegible]

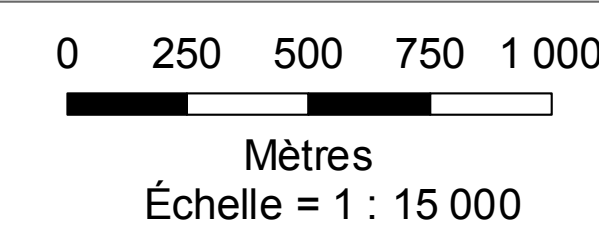
Ce plan fait partie intégrante du règlement de zonage no. 2006-282

Authentifié ce jour

Maire

Directrice générale

RÉALISATION:	APPROUVÉ PAR
--------------	--------------



Plan no
SAR-Z-01
Date
Avril 2011

**MUNICIPALITÉ DE
SAINTE-ANNE-DE-LA-ROCHELLE
plan de zonage**